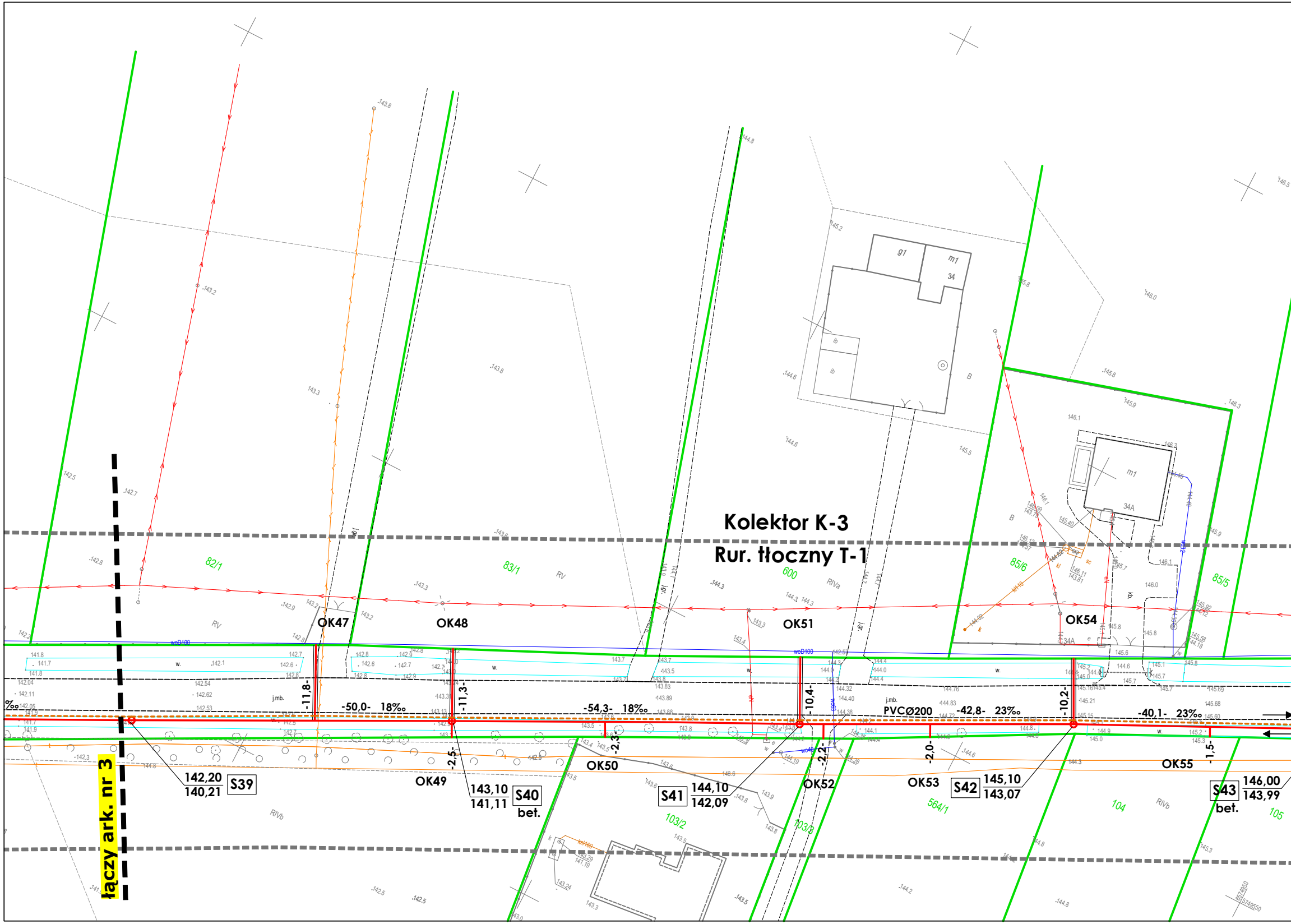
Kolektor K-3
Rur. tłoczny T-1
łączy ark. nr 3
82/1
83/1
600
85/6
85/5
103/2
103/3
564/1
104
105
OK47
OK48
OK49
OK50
OK51
OK52
OK53
OK54
OK55
-11,8-
-50,0- 18‰
-11,3-
-54,3- 18‰
-10,4-
PVCØ200
-42,8- 23‰
-10,2-
-40,1- 23‰
-2,5-
-2,3-
-2,2-
-2,0-
-1,5-
142,20
140,21
S39
143,10
141,11
S40
bet.
S41
144,10
142,09
S42
145,10
143,07
S43
146,00
143,99
bet.
g1
m1
34
34A
RV
RIVa
RIVb
woD100
j.mb.

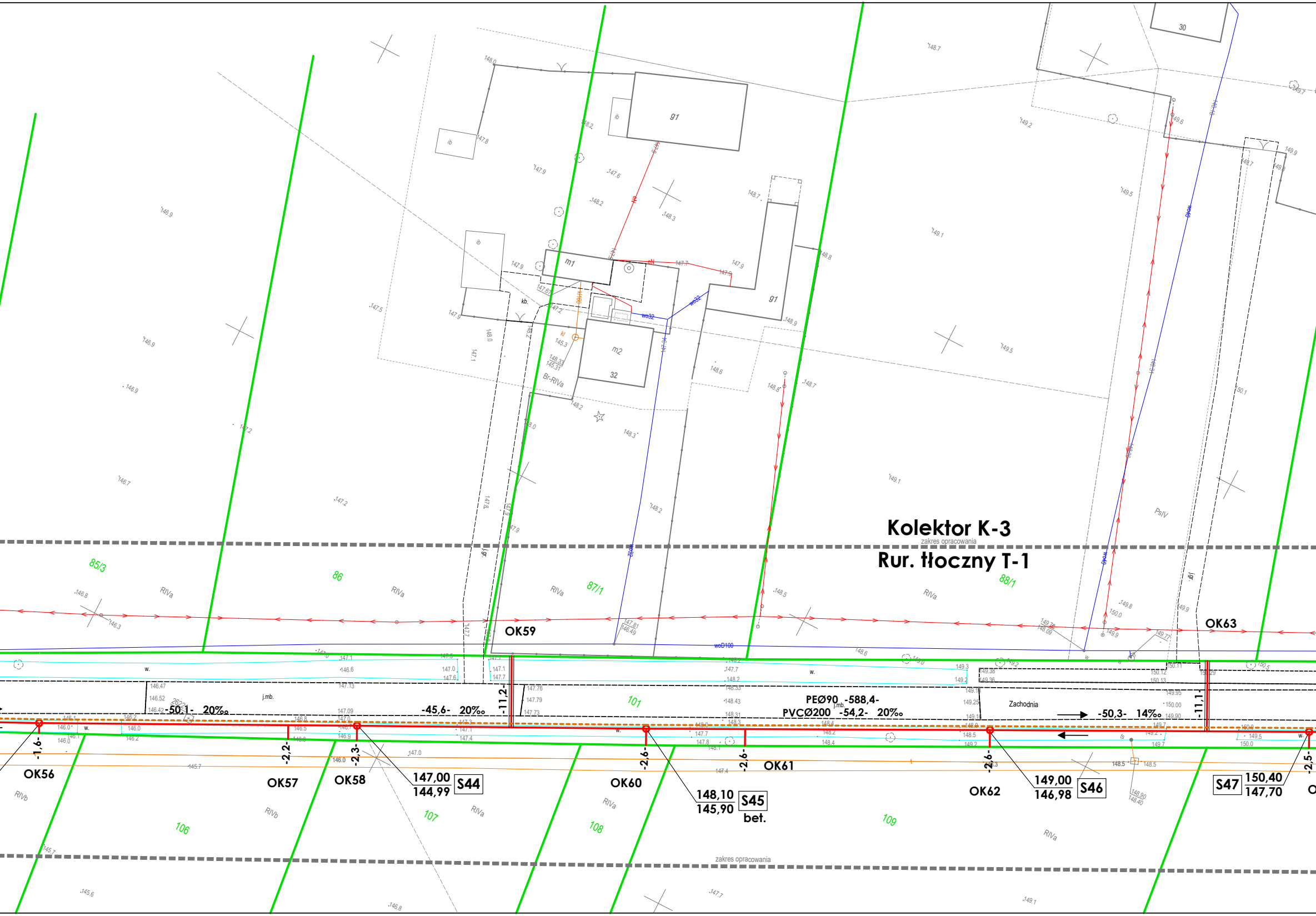

Kolektor K-3
Rur. tłoczny T-1
zakres opracowania
OK56
OK57
OK58
OK59
OK60
OK61
OK62
OK63
S44
147,00
144,99
S45
148,10
145,90
bet.
S46
149,00
146,98
S47
150,40
147,70
-1,6-
-2,2-
-2,3-
-2,6-
-2,6-
-2,6-
-2,5-
-11,2-
-11,1-
-50,1- 20‰
-45,6- 20‰
PEØ90 -588,4-
PVCØ200 -54,2- 20‰
-50,3- 14‰
Zachodnia
85/3
86
87/1
88/1
101
106
107
108
109
g1
m1
m2
32
30
RIVa
RIVb
PsIV
Br-RIVa
kb.
j.mb.
w.
woD100
wo32

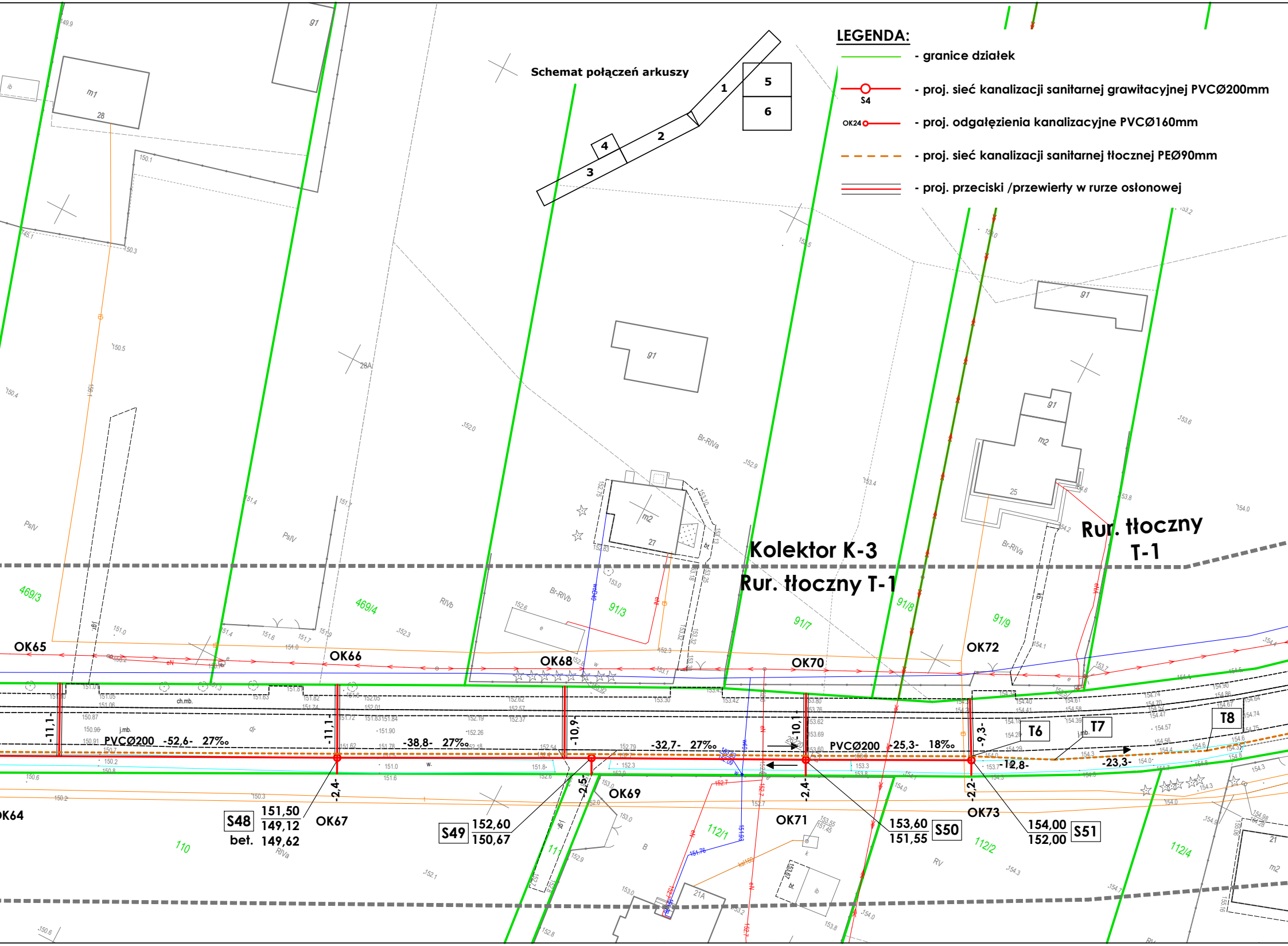
LEGENDA:
- granice działek
S4 - proj. sieć kanalizacji sanitarnej grawitacyjnej PVCØ200mm
OK24 - proj. odgałęzienia kanalizacyjne PVCØ160mm
- proj. sieć kanalizacji sanitarnej tłocznej PEØ90mm
- proj. przeciski /przewierty w rurze osłonowej
Schemat połączeń arkuszy
1
2
3
4
5
6
Kolektor K-3
Rur. tłoczny T-1
Rur. tłoczny T-1
OK64
OK65
OK66
OK67
OK68
OK69
OK70
OK71
OK72
OK73
S48 151,50 149,12 bet. 149,62
S49 152,60 150,67
S50 153,60 151,55
S51 154,00 152,00
T6
T7
T8
PVCØ200 -52,6- 27‰
-38,8- 27‰
-32,7- 27‰
PVCØ200 -25,3- 18‰
-12,8-
-23,3-
-11,1-
-11,1-
-10,9-
-10,1-
-9,3-
-2,4-
-2,5-
-2,4-
-2,2-
469/3
469/4
91/3
91/7
91/8
91/9
110
111
112/1
112/2
112/4
m1
m2
g1
28
28A
27
25
21
21A
PsIV
RIVb
Br-RIVb
Br-RIVa
RIVa
RV
j.mb.
ch.mb.

Poświadczam, że niniejszy dokument został opracowany w wyniku prac geodezyjnych i kartograficznych, których rezultaty zawiera operat techniczny pozytywnie zweryfikowany. Jednocześnie informuję, że jestem świadomy odpowiedzialności karnej za złożenie fałszywego oświadczenia

Identyfikator zgłoszenia prac geodezyjnych	GN.6640.1831.2023
Organ służby geodezyjnej , który otrzymał zgłoszenie	Starosta Poddębicki
Wykonawca prac geodezyjnych	Pracownia Usług Geodezyjnych i Kartograficznych "GEOSAT"
Nr orazata sporządzenie dokumentu zawierającego wynik pozytywnej weryfikacji	Protokół weryfikacji nr: GN.6640.1831.2023_1 z dnia 04.11.2024 r
Imię i nazwisko oraz nr uprawnień zawodowych kierownika prac	mgr inż. Piotr Bramowski Nr uprawnień 22961

Potwierdzam zgodność niniejszej
mapy do celów projektowych z oryginałem

……………………………

Uwaga! Na kolizjach poprzecznych
z przewodami energetycznymi i telekomunikacyjnymi
założyć rury ochronne dwudzielne

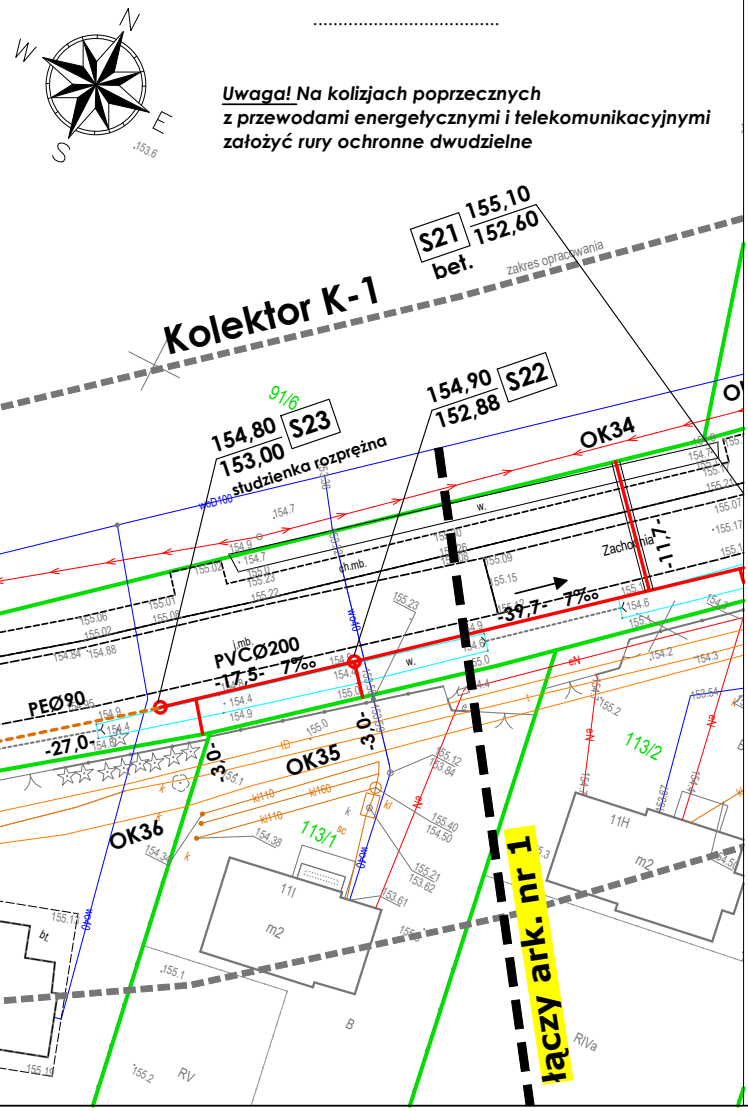

N
W
E
S
153,6
Kolektor K-1
S21
155,10
152,60
bet.
zakres opracowania
91/6
S23
154,80
153,00
studzienka rozprężna
S22
154,90
152,88
OK34
Zachodnia
-11,7-
-39,7- 7‰
PVCØ200
-17,5- 7‰
PEØ90
-27,0-
-3,0-
-3,0-
OK35
OK36
113/1
113/2
11H
11I
m2
m2
łączy ark. nr 1
RIVa
RV
B
bt.

MAPA DO CELÓW PROJEKTOWYCH

Oznaczenie kancelaryjne zgłoszonej pracy		GN.6640.1831.2023
obiekt (ulica, dz. nr)		Trasa: msc. Złotniki - msc. Dalików ul. Zachodnia, ul. Lipowa, ul. Słoneczna, ul. Łódzka
Jednostka ewidencyjna	identyfikator	101101_2
	nazwa	gmina Dalików
Obręb ewidencyjny	identyfikator	101103_5.0004, 101103_5.0027
	nazwa	Dalików, Złotniki
Skala mapy		1 : 500
Nazwa układu współrzędnych	prostokątnych płaskich	2000/6 południk 18
	wysokości	PL-EVRF2007-NH
Oznaczenie i symbol konturu użytku gruntowego, który nie jest ujawniony w bazie danych ewidencji gruntów.		brak
Data aktualizacji mapy		04.10.2024

Wykonanie niniejszej mapy nie było poprzedzone ustaleniami dotyczącymi ewentualnych służebności gruntowych obciążających grunty położone w granicach projektowanej inwestycji budowlanej.

Przebieg działek, oraz konturów klasyfikacyjnych wprowadzono na podstawie danych ewidencji gruntów i budynków.

UWAGA: Nie wyklucza się istnienia w terenie innych przewodów, o których brak informacji wynika z zaszłości historycznych lub z niedopełnienia przepisów zgłoszenia do inwentaryzacji. Za istnienie w/w przewodów wykonawca mapy nie ponosi odpowiedzialności. (art. 43 Ustawy Prawo Budowlane z dnia 07.07.1994, Dz. U. z 2013 r. poz. 1409)

Pracownia Usług Geodezyjnych i Kartograficznych "GEOSAT"
Praga 87, 99-200 Poddębice
REGON 100560240, NIP: 8281018957
wykonawca mapy

mgr inż. Piotr Bramowski
Upr. nr 22961, tel: 791 610 620
geodeta uprawniony

Signature Not Verified
Dokument podpisany przez PIOTR JAROSŁAW BRAMOWSKI
Data: 2025.01.15 08:47:52 CET

Szkic lokalizacji

SZKIC ORIENTACYJNY 1:50000

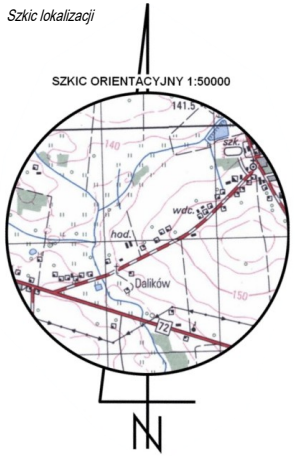

141,5
140
150
wdc.
hod.
Dalików
72
N

SANTUS	**Pracownia Projektowa SANTUS Marek Matusiak** Stobno Siódme, ul. Słoneczna 13, 62-872 Godziesze Małe	
INWESTOR: GMINA DALIKÓW Plac Powstańców 1, 99-205 Dalików		Stadium: **PZT**
Obiekt: Adres: **BUDOWA KANALIZACJI NA TERENIE GMINY DALIKÓW - etap II Budowa sieci kanalizacji sanitarnej wraz z odgałęzieniami w miejscowości Dalików i Złotniki**		Data oprac.: **01.2025r.**
Projektant: mgr inż. Marek Matusiak spec. sanitarna upr. bud. nr WKP/0141/PWOS/20 mgr inż. Przemysław Fatyga spec. elektryczna upr. bud. nr WKP/0430/POOE/22	Podpis:	Nr Rys: **2**
Tytuł rysunku: **PLAN ZAGOSPODAROWANIA TERENU**		Skala: **1:500**